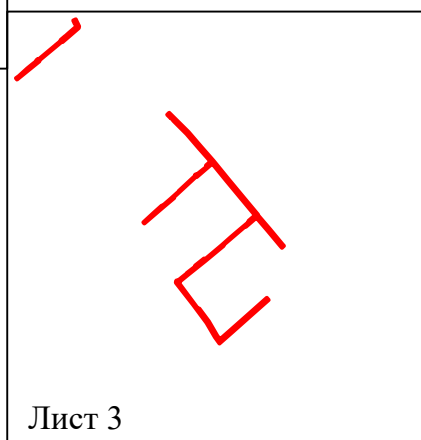



**Схема расположения границ публичного сервитута
для эксплуатации объекта электросетевого хозяйства**

**ВЛ-0,4 кВ КТП-7663 Проезд №4-7; КЛ-0,4 кВ КТП-7663 Проезд №14; ВЛ-0,4 кВ
КТП-7663 Проезд №14; КЛ-0,4 кВ КТП-7663 Проезд №2-8**
(наименование объекта)

Обзорная схема границ объекта



Лист 1 из 3

Условные обозначения:

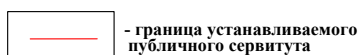


Схема расположения границ публичного сервитута
для эксплуатации объекта электросетевого хозяйства
ВЛ-0,4 кВ КТП-7663 Проезд №4-7; КЛ-0,4 кВ КТП-7663 Проезд №14; ВЛ-0,4 кВ
КТП-7663 Проезд №14; КЛ-0,4 кВ КТП-7663 Проезд №2-8
(наименование объекта)



Масштаб 1:2000

Лист 2 из 3

Используемые условные знаки и обозначения:

	- границы земельных участков, попадающих в зону публичного сервитута		- граница устанавливаемого публичного сервитута
	- граница кадастрового квартала		- граница муниципального образования, населенного пункта
	- кадастровый номер земельного участка		- наименование муниципального образования, населенного пункта
	- номер кадастрового квартала		- Линия электропередачи

